










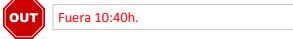












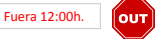























# RUTÓMETRO / CONTROLES

CARRETERA	PERSONAL	ITINERARIO	DISTANCIA		HORARIO SALIDA					AFECCIÓN	PROVINCIA	MUNICIPIO
			PARCIAL	TOTAL	8:00							
			Km.	Km.	20	23	26	30	32			
CASCO URBANO		<b>BENIDORM. Vuelta neutralizada.</b>	0,00	0,00	0:00	0:00	0:00	0:00	0:00	Un carril	Alicante	Benidorm
Casco Urbano		Terra Mítica por Partida del Moralet a Rotonda Acceso Terra Mítica	0,600	0,600	8:01	8:01	8:01	8:01	8:01	Un carril	Alicante	Benidorm
Casco Urbano		De Rotonda Acceso Terra Mítica a Rotonda Acceso Meliá Villaitana por CV-7673 (Dir. La Nucía)	1,100	1,700	8:05	8:04	8:03	8:03	8:03	Un carril	Alicante	Benidorm
Casco Urbano		De Rotonda Acceso Meliá Villaitana a Rotonda de la Vela por CV-7673 (Dir. La Nucía)	1,000	2,700	8:08	8:07	8:06	8:05	8:05	Un carril	Alicante	Benidorm
Casco Urbano		De Rotonda de la Vela a Rotonda CV- por CV-70.	0,800	3,500	8:10	8:09	8:08	8:07	8:06	Un carril	Alicante	Benidorm
Casco Urbano		Dirección Benidorm hasta rotonda previa a N-332 por CV-70	0,600	4,100	8:12	8:10	8:09	8:08	8:07	Un carril	Alicante	Benidorm
Casco Urbano		Desde rotonda previa a N-332 a rotonda posterior a N-332 por CV-70	0,200	4,300	8:12	8:11	8:09	8:08	8:08	Un carril	Alicante	Benidorm
Casco Urbano		Desde rotonda posterior a N-332 por Avda. Beniardá hasta llegar a Avda. Rei Jaume I	1,000	5,300	8:15	8:13	8:12	8:10	8:09	Un carril	Alicante	Benidorm
Casco Urbano		Por Avda. Rei Jaume I hasta Avda. Armada Española	0,800	6,100	8:18	8:15	8:14	8:12	8:11	Un carril	Alicante	Benidorm
Casco Urbano		Por Avda. Armada Española hasta Avda. de Villajoiosa	1,100	7,200	8:21	8:18	8:16	8:14	8:13	Un carril	Alicante	Benidorm
Casco Urbano		Desde Avda. Villajoiosa por Avda. Murtal. Hasta rotonda acceso CV-7673 (Dcha. Avda. Alcalde D. Vicente Pérez Devesa / Izqda. Avda. Ricardo Bayona)	0,500	7,700	8:23	8:20	8:17	8:15	8:14	Un carril	Alicante	Benidorm
Casco Urbano		Desde rotonda acceso CV-7673 hasta rotonda previa a N-332	0,200	7,900	8:23	8:20	8:18	8:15	8:14	Un carril	Alicante	Benidorm
Casco Urbano		Desde rotonda previa a N-332 a rotonda posterior a N-332 por CV-7673	0,600	8,500	8:25	8:22	8:19	8:17	8:15	Un carril	Alicante	Benidorm
Casco Urbano		Desde rotonda posterior a N-332 a rotonda acceso Autopista (Aro). Por CV-7673	0,400	8,900	8:26	8:23	8:20	8:17	8:16	Un carril	Alicante	Benidorm
Casco Urbano		Desde rotonda acceso Autopista (Aro), hasta rotonda acceso Terra Mítica. Por CV-7673	0,500	9,400	8:28	8:24	8:21	8:18	8:17	Un carril	Alicante	Benidorm
Casco Urbano		De Rotonda Acceso Terra Mítica a Rotonda Acceso Meliá Villaitana por CV-7673 (Dir. La Nucía)	0,700	10,100	8:30	8:26	8:23	8:20	8:18	Un carril	Alicante	Benidorm
Casco Urbano		De Rotonda Acceso Meliá Villaitana a Rotonda de la Vela por CV-7673 (Dir. La Nucía)	1,100	11,200	8:33	8:29	8:25	8:22	8:21	Un carril	Alicante	Benidorm
Casco Urbano		De Rotonda de la Vela a Rotonda CV-80 por CV-7673.	1,000	12,200	8:36	8:31	8:28	8:24	8:22	Un carril	Alicante	Benidorm
Casco Urbano		De Rotonda acceso CV-80 dirección La Nucía hasta rotonda acceso CV-758	0,800	13,000	8:39	8:33	8:30	8:26	8:24	Un carril	Alicante	Benidorm
CARRETERA		<b>FIN TRAMO NEUTRALIZADO. Acceso a CV-758 dirección FINESTRAT.</b>	13,00	13,00	8:39	8:33	8:30	8:26	8:24	Dos carriles.	Alicante	Benidorm / Finestrat
CV-758		De rotonda acceso CV-758 hasta rotonda acceso naves logísticas parques temáticos. (Se cruza la Urbanización El Planet. Hay que ver in situ los caminos y accesos a casas y comercios).	2,400	15,400	8:46	8:40	8:35	8:30	8:28	Dos carriles.	Alicante	Benidorm
CV-758		Seguimos CV-758 dirección FINESTRAT. Camino derecha	0,270	15,670	8:47	8:40	8:36	8:31	8:29	Dos carriles.	Alicante	Benidorm
CUMBRE		<b>CUMBRE FINESTRAT</b>	4,35	17,35	8:52	8:45	8:40	8:34	8:32	Dos carriles.	Alicante	Finestrat
CASCO URBANO		<b>FINESTRAT</b>	4,27	21,621	9:04	8:56	8:49	8:43	8:40	Dos carriles.	Alicante	Finestrat
CV-758		Por Avda. Camí de Reis hasta Cruce con CV-761	0,158	22,077	9:06	8:57	8:50	8:44	8:41	Dos carriles.	Alicante	Finestrat
CARRETERA		Desde FINESTRAT Por CV-758 dirección SELLA.	0,46	22,08	9:06	8:57	8:50	8:44	8:41	Dos carriles.	Alicante	Finestrat / Orxeta / Sella
CV-758		Cruce con CV-770 giramos a derecha	0,040	27,323	9:21	9:11	9:03	8:54	8:51	Dos carriles.	Alicante	Orxeta
CV-770		Cruce con CV-775 que viene de Relleu. Seguimos Rectos.	0,562	28,597	9:25	9:14	9:06	8:57	8:53	Dos carriles.	Alicante	Orxeta
CASCO URBANO		<b>SELLA</b>	10,04	32,11	9:36	9:23	9:14	9:04	9:00	Dos carriles.	Alicante	Sella
CARRETERA		Desde SELLA hasta el alto de TUDONS por CV-770.	0,93	33,04	9:39	9:26	9:16	9:06	9:01	Dos carriles.	Alicante	Sella / Penáguila / Alcoleja
CV-770		CV-778 a la izquierda. (Viene desde Relleu).	0,305	38,767	9:56	9:41	9:29	9:17	9:12	Dos carriles.	Alicante	Sella
CV-770		Camino a derecha y carrtera a izquierda CV-785	0,825	41,152	10:03	9:47	9:34	9:22	9:17	Dos carriles.	Alicante	Sella
CUMBRE		<b>CUMBRE TUDONS.</b>	11,30	44,34	10:13	9:55	9:42	9:28	9:23	Dos carriles.	Alicante	Alcoleja

CASCO URBANO		ALCOLEJA	5,08	49,42	10:28	10:08	9:54	9:38	9:32	Dos carriles.	Alicante	Alcoleja
Casco urbano		Carretera izquierda	0,246	49,858	10:29	10:10	9:55	9:39	9:33	Dos carriles.	Alicante	Alcoleja
CARRETERA		Desde ALCOLEJA a BENASAU por CV-770	0,62	50,00	10:30	10:10	9:55	9:40	9:33	Dos carriles.	Alicante	Alcoleja / Benasau
CV-770		A izquierda CV-781 dirección Penáguila nosotros continuamos por CV-770, nosotros seguimos recto por CV-781 dic. Benasau	0,120	50,512	10:31	10:11	9:56	9:41	9:34	Dos carriles.	Alicante	Alcoleja
CASCO URBANO		BENASAU. AVITUALLAMIENTO 1 (L+S). 	2,36	52,30	10:37	10:16	10:00	9:44	9:38	Dos carriles.	Alicante	Benasau
CARRETERA		Desde BENASAU a BENILLOBA por CV-70	0,60	52,90	10:39	10:18	10:02	9:46	9:39	Dos carriles.	Alicante	Benasau / Penáguila
CV-70		Cruce CV-710- Girmaos a derecha sin entrar en BENILLOBA.	0,345	55,948	10:48	10:26	10:09	9:52	9:45	Dos carriles.	Alicante	Penáguila
CARRETERA		BENILLOBA (No se entra en el núcleo urbano. Giro a derecha cruce CV-70 y CV-710).	3,05	55,95	10:48	10:26	10:09	9:52	9:45	Dos carriles.	Alicante	Penáguila
CARRETERA		Desde BENILLOBA a GORGA por CV-710.	3,05	55,95	10:48	10:26	10:09	9:52	9:45	Dos carriles.	Alicante	Penáguila
CV-710		Cruce con carretera a derecha.	0,120	58,184	10:54	10:32	10:14	9:56	9:49	Dos carriles.	Alicante	Gorga
CASCO URBANO		GORGA	3,83	59,78	10:59	10:36	10:18	9:59	9:52	Dos carriles.	Alicante	Gorga
CARRETERA		De GORGA a CUATRETONDETA por CV-754	0,47	60,25	11:01	10:37	10:19	10:00	9:53	Dos carriles.	Alicante	Gorga / Cuatretondeta
CV-754		Carretera a derecha.	0,025	60,644	11:02	10:38	10:20	10:01	9:53	Dos carriles.	Alicante	Gorga
CV-754		Carretera izquierda.	0,145	61,609	11:05	10:40	10:22	10:03	9:55	Dos carriles.	Alicante	Cuatretondeta
CARRETERA		CUATRETONDETA (No se entra en el núcleo urbano. Seguimos por CV-754 circunvalando el núcleo urbano)	4,18	64,42	11:13	10:48	10:28	10:09	10:00	Dos carriles.	Alicante	Cuatretondeta
CARRETERA		Desde CUATRETONDETA a FACHECA por CV-754	0,75	65,17	11:15	10:50	10:30	10:10	10:02	Dos carriles.	Alicante	Cuatretondeta / Facheca
CV-754		Carretera a derecha	0,040	65,689	11:17	10:51	10:31	10:11	10:03	Dos carriles.	Alicante	Cuatretondeta
CARRETERA		FACHECA	4,96	70,12	11:30	11:03	10:42	10:20	10:11	Dos carriles.	Alicante	Facheca
CARRETERA		De FACHECA a FAMORCA por CV-720.	0,63	70,75	11:32	11:04	10:43	10:21	10:12	Dos carriles.	Alicante	Facheca
CARRETERA		FAMORCA (No se entra en el núcleo urbano. Seguimos por CV-720).	1,94	72,69	11:38	11:09	10:47	10:25	10:16	Dos carriles.	Alicante	Famorca
CARRETERA		De FAMORCA a CASTELL DE CASTELLS POR CV-720	0,18	72,86	11:38	11:10	10:48	10:25	10:16	Dos carriles.	Alicante	Famorca
CASCO URBANO		CASTELL DE CASTELLS. AVITUALLAMIENTO 2 (L+S). 	7,23	80,09	12:00	11:29	11:05	10:40	10:30	Dos carriles.	Alicante	Castell de Castells
CARRETERA		De CASTELL DE CASTELL a BENICHEMBLA por CV-720	0,69	80,78	12:02	11:31	11:06	10:41	10:31	Dos carriles.	Alicante	Castell de Castells
CASCO URBANO		BENICHEMBLA	10,23	91,01	12:33	11:57	11:30	11:02	10:50	Dos carriles.	Alicante	Benichembla

CV-720		Rotonda importante acceso a núcleo urbano (CV-719). Varias casas a izquierdas y derechas en tramo.	0,145	91,319	12:34	11:58	11:30	11:02	10:51	Dos carriles.	Alicante	Benichembla
CARRETERA		De BENICHEMBLA a PARCENT por CV-720	0,31	91,32	12:34	11:58	11:30	11:02	10:51	Dos carriles.	Alicante	Benichembla
CV-720		Cruce con la CV-715. Inicio subida Coll de rates.	0,110	95,298	12:46	12:08	11:40	11:10	10:58	Dos carriles.	Alicante	Parcent
CARRETERA		PARCENT ( No se pasa por el municipio. Se gira a mano derecha en el Cruce con la CV-715).	3,98	95,30	12:46	12:08	11:40	11:10	10:58	Dos carriles.	Alicante	Parcent
CARRETERA		De PARCENT a COLL DE RATES por CV-715	3,98	95,30	12:46	12:08	11:40	11:10	10:58	Dos carriles.	Alicante	Parcent
CUMBRE		CUMBRE COLL DE RATES	6,69	101,98	13:06	12:26	11:55	11:24	11:11	Dos carriles.	Alicante	Tárbena.
CARRETERA		De cumbre Coll de rates a Tárbena	6,69	101,98	13:06	12:26	11:55	11:24	11:11	Dos carriles.	Alicante	Tárbena.
CASCO URBANO		TÁRBENA	6,95	108,94	13:27	12:44	12:11	11:38	11:24	Dos carriles.	Alicante	Tárbena.
CARRETERA		De TÁRBENA a BOLULLA.	0,91	109,84	13:29	12:46	12:13	11:39	11:26	Dos carriles.	Alicante	Tárbena.
CASCO URBANO		BOLULLA	6,07	115,91	13:48	13:02	12:27	11:52	11:37	Dos carriles.	Alicante	Bolulla
CARRETERA		De BOLULLA a CALLOSA D'EN SARRIÁ.	0,27	116,17	13:48	13:03	12:28	11:52	11:38	Dos carriles.	Alicante	Bolulla
CV-715		ROTONDA DE ACCESO A FUENTES DEL ALGAR. NAVE Y VARIOS CAMINOS.	0,135	119,27	13:58	13:11	12:35	11:58	11:43	Dos carriles.	Alicante	Callosa d'En Sarriá.
CV-715		CRUCE IMPORTANTE CON VARIOS ACCESO Y SALIDAS .	0,050	120,48	14:01	13:14	12:38	12:01	11:46	Dos carriles.	Alicante	Callosa d'En Sarriá.
CASCO URBANO		CALLOSA D'EN SARRIÁ. AVITUALLAMIENTO 3 (L+S). <span style="border: 1px solid red; padding: 2px;">Fuera 14:00 h.</span> 	4,63	120,80	14:02	13:15	12:39	12:01	11:46	Dos carriles.	Alicante	Callosa d'En Sarriá.
casco urbano. Ctra. Bolulla		ROTONDA Plaza de las Cuatro Carreteras.	0,090	121,11	14:03	13:16	12:39	12:02	11:47	Dos carriles.	Alicante	Callosa d'En Sarriá.
CARRETERA		De CALLOSA D'EN SARRIÁ. A CASTELL DE GUADALEST.	1,21	122,01	14:06	13:18	12:41	12:04	11:48	Dos carriles.	Alicante	Callosa d'En Sarriá.
CASCO URBANO		CASTELL DE GUADALEST.	10,52	132,53	14:37	13:45	13:06	12:25	12:08	Dos carriles.	Alicante	C. Guadalest.
CARRETERA		De CASTELL DE GUADALEST a CUMBRE	0,37	132,90	14:38	13:46	13:06	12:26	12:09	Dos carriles.	Alicante	C. Guadalest.
CARRETERA		CUMBRE CASTELL DE GUADALEST.	2,49	135,38	14:46	13:53	13:12	12:30	12:14	Dos carriles.	Alicante	Benimantell
CARRETERA		De CUMBRE CASTELL DE GUADALEST a LA NUCÍA.	2,49	135,38	14:46	13:53	13:12	12:30	12:14	Dos carriles.	Alicante	Benimantell
CV-70		Rotonda cruce con CV-7621	0,125	141,69	15:05	14:09	13:27	12:43	12:25	1 Carril en sentido marcha	Alicante.	Polop de la Marina
CV-70		Rotonda importante.	0,170	142,42	15:07	14:11	13:28	12:45	12:27	1 Carril en sentido marcha	Alicante.	Polop de la Marina
CV-70		Cruce de caminos importante accesoa urbanizaciones	0,580	143,00	15:09	14:13	13:30	12:46	12:28	1 Carril en sentido marcha	Alicante.	Polop de la Marina
CV-70		Rotonda importante.	0,430	143,43	15:10	14:14	13:31	12:47	12:29	1 Carril en sentido marcha	Alicante.	Polop de la Marina
CV-70		Rotonda de Acceso PºIndustrial	0,250	144,36	15:13	14:16	13:33	12:48	12:30	1 Carril en sentido marcha	Alicante.	Polop de la Marina

CV-70			Rotonda acceso Polígono La Alberca. Y Límite de municipios Polop y La Nucia.	0,620	144,98	15:15	14:18	13:34	12:50	12:32	1 Carril en sentido marcha	Alicante.	La Nucia.
CASCO URBANO			LA NUCÍA ( Se bordea el pueblo por el poligono industrial. )	9,60	144,98	15:15	14:18	13:34	12:50	12:32	Un carril	Alicante	La Nucia
CARRETERA			De LA NUCÍA A META.	9,60	144,98	15:15	14:18	13:34	12:50	12:32	Un carril	Alicante	La Nucia
CV-70			ROTONDA GALP. Unión con CV-715 que viene del centro de La Nucia.	0,410	145,39	15:16	14:19	13:35	12:50	12:32	1 Carril en sentido marcha	Alicante.	La Nucia.
CV-70			ROTONDA Unión con CV-763.	0,240	146,61	15:20	14:22	13:38	12:53	12:35	1 Carril en sentido marcha	Alicante.	La Nucia.
CV-70			ROTONDA	0,290	147,16	15:21	14:24	13:39	12:54	12:36	1 Carril en sentido marcha	Alicante.	La Nucia.
CV-70			ROTONDA	0,230	147,98	15:24	14:26	13:41	12:56	12:37	1 Carril en sentido marcha	Alicante.	La Nucia.
CV-70			Parking centro comercial a derecha	0,170	148,15	15:24	14:26	13:42	12:56	12:37	1 Carril en sentido marcha	Alicante.	La Nucia.
CV-70			ROTONDA	0,330	148,50	15:25	14:27	13:42	12:57	12:38	1 Carril en sentido marcha	Alicante.	La Nucia.
CV-70			ROTONDA	0,130	148,94	15:27	14:28	13:43	12:58	12:39	1 Carril en sentido marcha	Alicante.	La Nucia.
CV-70			ROTONDA CV-758 Que lelva a Finestart.	0,260	150,03	15:30	14:31	13:46	13:00	12:41	1 Carril en sentido marcha	Alicante.	Benidorm.
CV-70			ROTONDA UNIÓN CON cv-7673 Dirección TERRA MITICA.	0,210	150,51	15:31	14:32	13:47	13:01	12:42	1 Carril en sentido marcha	Alicante.	Benidorm.
CV-70			ROTONDA VELA.	0,710	151,22	15:33	14:34	13:49	13:02	12:43	1 Carril en sentido marcha	Alicante.	Benidorm.
CV-70			ROTONDA MELIÁ	0,900	152,12	15:36	14:37	13:51	13:04	12:45	1 Carril en sentido marcha	Alicante.	Benidorm.
CV-70			Acceso a TERRA MITICA	0,900	153,02	15:39	14:39	13:53	13:06	12:47	1 Carril en sentido marcha	Alicante.	Benidorm.
CV-70			META.	0,550	153,57	15:41	14:40	13:54	13:07	12:48	1 Carril en sentido marcha	Alicante.	Benidorm.
CARRETERA			META	8,59	153,57	15:41	14:40	13:54	13:07	12:30	Un carril	Alicante	Benidorm